





























WEGWIJZER & UURROOSTER / ITINÉRAIRE & HORAIRE / TRACK & SCHEDULE

Versie 20/08/2024


km +	km -	bord	helling trein	straat / rue	40 km/h	45 km/h
OOST-VLAANDEREN						
BRAKEL (Nederbrakel)						
0	4,2			Marktplein	13:00	13:00
0,0	4,2			Neerstraat	13:00	13:00
0,2	4,0			Gauwstraat	13:00	13:00
0,4	3,8			Rondweg - N8c	13:00	13:00
1,3	2,9			Geraardsbergsestraat - N493	13:02	13:02
BRAKEL (Parike)						
2,4	1,8			Steenweg - N493	13:04	13:04
4,2	0,0			Steenweg - N493	13:08	13:08
OFFICIELE START - DEPART OFFICIEL (N493, thv kerk PARIKE/à la hauteur de l'église de Parike)						
0,0	197,8			Steenweg - N493	13:08	13:08
GERAARDSBERGEN (Zarlarding)						
1,2	196,6			Oudenaardsestraat - N493	13:09	13:09
GERAARDSBERGEN (Goeferdinge)						
6,0	191,8			Astridlaan - N42	13:16	13:15
GERAARDSBERGEN (Nederboelare + Onkerzele)						
6,6	191,2			Zonnebloemstraat - N495	13:17	13:16
7,1	190,7	 		1 - Zonnebloemstraat - N495	13:18	13:17
GERAARDSBERGEN (Moerbeke + Viane)						
8,3	189,5			Edingseweg - N495A	13:20	13:19
11,6	186,2			Edingseweg - N495A (Spoorweg / Passage à niveau)	13:25	13:23
(Voorzienen uren passages treinen / Horaires de trains prévus: 13:29 u/h et 13:31 u/h)						
13,0	184,8			Beverstraat - N263	13:27	13:25
VLAAMS-BRABANT						
BEVER						
14,2	183,6			Bosstraat - N263	13:29	13:26
14,9	182,9			Eeckhout - N263	13:30	13:27
16,3	181,5			Plaats - N263	13:32	13:29
16,4	181,4			Kerkhove - N263	13:32	13:29
17,3	180,5			Commijn - N263	13:33	13:31

HAINAUT



SILLY (Bassilly)

18,9	178,9		Rue de Grammont - N263 (over AsW E429)	13:36	13:33
20,9	176,9	 	Rue Cavée - N263	13:39	13:35
21,5	176,3		Rue Thabor - N263	13:40	13:36
21,7	176,1		Plase de Bassilly - N263	13:40	13:36
22,0	175,8		Rue des Ecoles - N263	13:41	13:37
22,4	175,4		Rue de la Nouvelle Gare	13:41	13:37

SILLY (Silly)

22,4	175,4		Rue Houtaing – LA (onder spoorweg)	13:41	13:37
------	-------	---	------------------------------------	-------	-------

ENGHIEN (Marcq)

24,9	172,9		Rue de Chièvres	13:45	13:41
26,9	170,9		Rue de Labliau	13:48	13:43
27,7	170,1		Rue Verte Cache	13:49	13:44

SILLY (HOVES)


29,7	168,1		Rue de Labiau	13:52	13:47
------	-------	--	---------------	-------	-------



LITTER ZONE

30,7	167,1		Chaussée d'Enghien - N55	13:54	13:48
30,8	167,0		Rue du Moulin	13:54	13:49
31,4	166,4		Rue de Steenkerque	13:55	13:49

ENGHIEN (Petit-Enghien)

33,0	164,8		Rue de la Bourlotte	13:57	13:52
------	-------	---	---------------------	-------	-------




BRAINE-LE-COMTE (Steenkerque)

33,9	163,9		Haut Bosquet	13:58	13:53
35,2	162,6		Rue d'Enghien	14:00	13:54



BRAINE-LE-COMTE (Petit-Roelx-lez-Braine)









37,5	160,3		Rue du Centre	14:04	13:58
38,0	159,8		Rue de Braine	14:05	13:58

BRAINE-LE-COMTE (Braine-le-Comte)

38,7	159,1		Route de Petit-Roelx	14:06	13:59
41,5	156,3		Rue des Martyrs	14:10	14:03
41,6	156,2		Rue Édouard Moucheron	14:10	14:03
41,8	156,0		Rue de Bruxelles - N6	14:10	14:03





BRAINE-LE-COMTE (Hennuyères)

43,9	153,9	 	Route de Bruxelles - N6	14:13	14:06
------	-------	---	-------------------------	-------	-------








44,0	153,8		Rue de la Libération	14:13	14:06
45,7	152,1		Rue de la Libération	14:16	14:08
45,8	152,0		Place du Bois d'Enghien	14:16	14:09
45,9	151,9		Place Charles du Bois d'Enghien	14:16	14:09
46,0	151,8		Rue de la Butte	14:16	14:09
46,3	151,5		Rue du Ronchy	14:17	14:09
46,3	151,5		Rue du Ronchy	14:17	14:09
47,2	150,6		Rue des Ardennes	14:18	14:10
47,6	150,2		Rue des Ardennes	14:19	14:11
47,8	150,0		Rue de Virginal - N280	14:19	14:11

BRABANT WALLON





ITTRE (Virginal)

48,7	149,1		Rue d'Hennuyères - N280	14:21	14:12
48,9	148,9		Rue Louis Edgar Bierny - N280	14:21	14:13
49,2	148,6		Rue de Samme - N280	14:21	14:13
50,3	147,5		Rue Charles Catala - N280	14:23	14:15


ITTRE (Ittre)

52,1	145,7		Rue de Virginal - N280	14:26	14:17
53,6	144,2	 	Rue Basse - N280	14:28	14:19
54,1	143,7		Rue de Centenaire - N280	14:29	14:20
54,4	143,4		Rue de la Montagne - N280	14:29	14:20
54,9	142,9	 	2 - Rue de Haut-Ittre - N280	14:30	14:21


ITTRE (Haut-Ittre)

55,9	141,9		Rue des Fonds - N280	14:31	14:22
56,3	141,5		Rue des Hauts du Ry Ternel - N28	14:32	14:23
57,0	140,8		Boulevard Piron - N280	14:33	14:23
57,7	140,1		Chaussée de Nivelles - N28 (over AsW E19)	14:34	14:24

BRAINE-L'ALLEUD (Ophain - Bois-Seigneur-Isaac)

58,5	139,3		Rue de Hal - N28	14:35	14:25
59,7	138,1		Rue Armand de Moor - N280	14:37	14:27
60,1	137,7		Rue du Bois Planté - N280	14:38	14:28

BRAINE-L'ALLEUD (Lillois-Witterzée)

62,0	135,8		Rue de l'Epine Pucelle - N280	14:40	14:30
62,8	135,0		Grand Route - N27	14:42	14:31
63,8	134,0		Rue Raymond Lebleux	14:43	14:33

**LITTER ZONE****GENAPPE (Vieux-Genappe)**

65,5	132,3		Route de Lillois (over N25)	14:46	14:35
70,3	127,5		Chaussée de Nivelles - N237	14:53	14:41

GENAPPE (Genappe)

71,6	126,2		Rue Joseph Berger - N237	14:55	14:43
72,0	125,8		Rue de Bruxelles	14:55	14:43
72,4	125,4		Rue de Glabais	14:56	14:44
72,6	125,2		Rue Emile Marcq - N271	14:56	14:44

GENAPPE (Glabais)

74,0	123,8		Rue des Croix du Feu - N271	14:58	14:46
74,7	123,1		Rue Reine Astrid - N271	15:00	14:47
76,1	121,7		Rue de la Hutte	15:02	14:49
76,6	121,2		Rue du Poteau	15:02	14:50
77,6	120,2		Chemin des Saurts	15:04	14:51
78,3	119,5		Rue Emile François (over N25)	15:05	14:52

GENAPPE (Genappe)

81,3	116,5		Rue Emile François	15:09	14:56
81,9	115,9		Grand Route - N237	15:10	14:57

GENAPPE (Baisy-Thy)

83,2	114,6		Chaussée Provinciale - N237	15:12	14:58
------	-------	--	-----------------------------	-------	-------


GENAPPE (Bousval)

83,9	113,9		Avenue des Combattants - N237	15:13	14:59
86,5	111,3		Avenue des Combattants - N237 (onder N25)	15:17	15:03
87,4	110,4		3 - Rue de Noirhat	15:19	15:04

COURT ST.-ETIENNE

88,6	109,2		Rue de Noirhat	15:20	15:06
88,9	108,9		Rue Defalque - N275	15:21	15:06
90,5	107,3		Rue Coussin Ruelle	15:23	15:08
90,8	107,0		Rue du Chenoy	15:24	15:09
91,4	106,4		Rue de Sart (onder N25)	15:25	15:09
93,6	104,2		Pl. De Sart	15:28	15:12
93,9	103,9		Rue de l' Arbre de la justice	15:28	15:13
95,7	102,1		Rue Vital Casse	15:31	15:15







MONT-SAINT-GUIBERT (Héவில்lers)

97,0	100,8		Rue du Chenoy	15:33	15:17
98,6	99,2		Rue du Chenoy	15:35	15:19
98,7	99,1		Rue des Tilleuls	15:36	15:19
98,9	98,9		Rue de Blanmont	15:36	15:19
99,8	98,0		Chemin de Chastre (onder spoorweg)	15:37	15:21











CHASTRE (Chastre-Villeroux-Blanmont)

100,8	97,0		Rue de la Fontaine	15:39	15:22
101,3	96,5		Route Provinciale - N273	15:39	15:23
101,4	96,4		Chemin des Roches - N273	15:40	15:23






WALHAIN (Nil-St-Vincent)

102,4	95,4		Route Provinciale - N273	15:41	15:24
102,8	95,0		Rue des Hayettes	15:42	15:25
103,9	93,9		Rue du Trichon	15:43	15:26
104,6	93,2		Place Saint-Vincent	15:44	15:27
105,0	92,8		Rue Saint Vincent	15:45	15:27
105,1	92,7		Rue Saint-Martin	15:45	15:28



WALHAIN (Nil-St-Vincent)

107,4	90,4		Rue de Nil	15:49	15:31
107,7	90,1		Rue Saint-Lambert (brug onder E411)	15:49	15:31
108,5	89,3		Rue de Libersart	15:50	15:32
110,0	87,8		Rue de Libersart	15:52	15:34
110,0	87,8		Rue de Libersart	15:53	15:34
110,8	87,0		N243a	15:54	15:35
111,0	86,8	 	N243a	15:54	15:36
111,3	86,5	 	Chaussée de Huy - N243	15:55	15:36

CHAUMONT-GISTOUX (Chaumont-Gistoux)

115,7	82,1		Chaussée de Huy - N243	16:01	15:42
116,2	81,6		Rue Inchebroux	16:02	15:42
116,6	81,2		Rue Inchebroux	16:02	15:43
117,3	80,5		Chemin de Gistoux	16:03	15:44
117,4	80,4		Chemin de Gistoux	16:04	15:44

CHAUMONT-GISTOUX (Bonlez)

117,9	79,9		Chemin de Gistoux	16:04	15:45
118,1	79,7	 	4 - Chemin de l'Herbe	16:05	15:45

CHAUMONT-GISTOUX (Dion-le-Mont)

119,1	78,7		Chemin de l'Herbe		16:06	15:46
119,5	78,3		Chaussée de Huy - N243		16:07	15:47



LITTER ZONE



BEVOORRADING / RAVITAILLEMENT/ FEED ZONE (N243 - vanaf/à partir du Chemin du Bonly)









LITTER ZONE

WAVRE


122,1	75,7		Chaussée de Huy - N243 (over brug N25)		16:11	15:50
122,6	75,2	 	Chaussée de Huy - N243		16:11	15:51
123,7	74,1		Avenue Reine Astrid - N4		16:13	15:52
123,9	73,9		Avenue des Princes - N4		16:13	15:53
124,2	73,6		Avenue Auguste Mattagne - N4		16:14	15:53
124,5	73,3		Chaussée de Bruxelles - N4		16:14	15:54
125,1	72,7		Rue du 4 Août		16:15	15:54
125,3	72,5		Pont des Amours (over brug spoorweg)		16:16	15:55
125,4	72,4		Avenue des Mésanges		16:16	15:55
125,7	72,1		Chaussée de Bruxelles - N4		16:16	15:55
125,7	72,1		Chaussée des Gaulois		16:16	15:55
126,2	71,6		Chaussée de la Seine		16:17	15:56
126,4	71,4		5 - Chaussée d'Ottembourg		16:17	15:56
127,9	69,9	 	Chaussée des Collines - N257		16:19	15:58
128,7	69,1	 	Chaussée des Collines - N527		16:21	15:59
129,8	68,0	 	Chaussée de Bruxelles - N4		16:22	16:01

VLAAMS-BRABANT

OVERIJSE

131,9	65,9		Waverssesteenweg - N4		16:25	16:03
133,0	64,8		Abstraat		16:27	16:05
135,7	62,1		6 - Moskesstraat (Kassei - Pavés) -->Afleiding karavaan- déviation caravanne!		16:31	16:08
136,2	61,6		Bollestraat		16:32	16:09
137,3	60,5		Leuvensestraat		16:34	16:11

HULDENBERG (Huldenberg)















138,0	59,8		Wolfshaegen		16:35	16:12
-------	------	---	-------------	--	-------	-------



LITTER ZONE

138,2	59,6		7 - Holstheide		16:35	16:12
139,2	58,6		Stroobantstraat		16:36	16:13
140,3	57,5		Koxberg		16:38	16:15

140,9	56,9			Elzasstraat		16:39	16:15
141,2	56,6			Gemeenteplein		16:39	16:16
141,3	56,5			R. Borremansstraat - N253		16:40	16:16
141,9	55,9			8 - Smeysberg		16:40	16:17
SUPER 8 FLANDRIEN SPRINT (na/après 142,6 km)							
143,3	54,5			Stroobantstraat		16:43	16:19
145,1	52,7			Wolfshaegen		16:45	16:21
HULDENBERG (Neerijse)							
146,0	51,8			Hoekstraat		16:47	16:22
HULDENBERG (St-Agatha-Rode)							
147,4	50,4			Leuvensebaan		16:49	16:24
148,4	49,4			Vijverstraat /Veeweydestraat		16:50	16:25
HULDENBERG (Ottenburg)							
150,7	47,1			9 - Florivalstraat		16:54	16:28
152,7	45,1			Leuvensebaan		16:57	16:31
BRABANT WALLON							
WAVRE							
153,8	44,0			Chaussée d'Ottembourg		16:58	16:33
154,3	43,5			Chaussée d'Ottembourg		16:59	16:33
154,5	43,3			Chaussée des Collines - N257		16:59	16:34
155,3	42,5			Chaussée des Collines - N527		17:01	16:35
156,4	41,4			Chaussée de Bruxelles - N4		17:02	16:36
VLAAMS-BRABANT							
OVERIJSE							
158,5	39,3			Waversesteenweg - N4		17:05	16:39
159,6	38,2			Abstraat		17:07	16:40
162,3	35,5			10 - Moskesstraat (Kassei - Pavés) -->Afleiding karavaan- déviation caravanne!		17:11	16:44
162,8	35,0			Bollestraat		17:12	16:45
163,9	33,9			Leuvensestraat		17:13	16:46
HULDENBERG (Huldenberg)							
164,6	33,2			Wolfshaegen		17:14	16:47
LITTER ZONE							
164,8	33,0			11 - Holstheide		17:15	16:47
165,7	32,1			Stroobantstraat		17:16	16:48
166,8	31,0			Koxberg		17:18	16:50

167,4	30,4		Elzasstraat		17:19	16:51
167,7	30,1		Gemeenteplein		17:19	16:51
167,9	29,9		R. Borremansstraat - N253		17:19	16:51
168,6	29,2	 	12 - Smeysberg		17:20	16:52
169,9	27,9		Stroobantstraat		17:22	16:54
171,6	26,2		Wolfshaegen		17:25	16:56
HULDENBERG (Neerijse)						
173,2	24,6		Wolfshaegen		17:27	16:58
175,0	22,8		Beekstraat		17:30	17:01
175,3	22,5		Dorpsstraat - N253		17:30	17:01
175,6	22,2		Kapelbergstraat - N253		17:31	17:02
BERTEM (Korbeek-Dijle)						
175,9	21,9		Langerodestraat - N253		17:31	17:02
177,5	20,3		Nijvelsebaan - N253		17:34	17:04
178,5	19,3		Blokkenstraat		17:35	17:05
BERTEM (Bertem)						
179,9	17,9		Blokkenstraat		17:37	17:07
181,0	16,8		Dorpsstraat (onder brug AsW E40)		17:39	17:09
181,0	16,8		Blokkenstraat		17:39	17:09
181,4	16,4	 	Tervuursesteenweg - N3		17:40	17:09
182,4	15,4	 	13 - Bosstraat		17:41	17:11
HERENT (Veltem)						
185,2	12,6		Bertemsebaan		17:45	17:14
185,9	11,9		Graafschapslaan		17:46	17:15
186,3	11,5	 	Graafschapslaan		17:47	17:16
186,6	11,2		Stationsstraat		17:47	17:16
187,2	10,6		Vilvoordesebaan		17:48	17:17
188,0	9,8	 	Lipselaan		17:49	17:18
190,4	7,4		Potestraat		17:53	17:21
191,5	6,3		Mechelsesteenweg - N26		17:55	17:23
KAMPENHOUT (Bukén)						
192,7	5,1		Leuvensesteenweg - N26		17:56	17:24
KAMPENHOUT (Kampenhout)						
195,2	2,6	 	Leuvensesteenweg - N26		18:00	17:28
195,4	2,4	 	Haachtsesteenweg - N21		18:01	17:28

195,9	1,9	 	Industriestraat	18:01	17:29
			 LITTER ZONE		
BOORTMEERBEEK					
196,7	1,1		Oudestraat	18:02	17:30
197,0	0,8		Provinciesteenweg - N21	18:03	17:30
BOORTMEERBEEK / HAACHT (Wespelaar)					
197,8	0,0		AANKOMST - ARRIVEE 	18:04	17:31