

WEGWIJZER & UURROOSTER / ITINÉRAIRE & HORAIRE / TRACK & SCHEDULE

Versie 03/05/2024

km +	km -	bord	helling trein	straat / rue	40 km/h	45 km/h
<b>OOST-VLAANDEREN</b>						
<b>BRAKEL (Nederbrakel)</b>						
0	4,2			Marktplein	13:00	13:00
0,0	4,2			Neerstraat	13:00	13:00
0,2	4,0			Gauwstraat	13:00	13:00
0,4	3,8			Rondweg - N8c	13:00	13:00
1,3	2,9			Geraardsbergsestraat - N493	13:02	13:02
<b>BRAKEL (Parike)</b>						
2,4	1,8			Steenweg - N493	13:04	13:04
4,2	0,0			Steenweg - N493	13:08	13:08
<b>OFFICIELE START - DEPART OFFICIEL (N493, thv kerk PARIKE/à la hauteur de l'église de Parike)</b>						
0,0	197,8			Steenweg - N493	13:08	13:08
<b>GERAARDSBERGEN (Zarlardinge)</b>						
1,2	196,6			Oudenaardsestraat - N493	13:09	13:09
<b>GERAARDSBERGEN (Goeferdinge)</b>						
6,0	191,8			Astridlaan - N42	13:16	13:15
<b>GERAARDSBERGEN (Nederboelare + Onkerzele)</b>						
6,6	191,2			Zonnebloemstraat - N495	13:17	13:16
7,1	190,7	 		1 - Zonnebloemstraat - N495	13:18	13:17
<b>GERAARDSBERGEN (Moerbeke + Viane)</b>						
8,3	189,5			Edingseweg - N495A	13:20	13:19
11,6	186,2			Edingseweg - N495A (Sporweg / Passage à niveau)	13:25	13:23
(Voorzienen uren passages treinen / Horaires de trains prévus: 13:29 u/h et 13:31 u/h)						
13,0	184,8			Beverstraat - N263	13:27	13:25
<b>VLAAMS-BRABANT</b>						
<b>BEVER</b>						
14,2	183,6			Bosstraat - N263	13:29	13:26
14,9	182,9			Eeckhout - N263	13:30	13:27
16,3	181,5			Plaats - N263	13:32	13:29
16,4	181,4			Kerkhove - N263	13:32	13:29
17,3	180,5			Commijn - N263	13:33	13:31

## HAINAUT

### SILLY (Bassilly)

18,9	178,9		Rue de Grammont - N263 (over AsW E429)	13:36	13:33
20,9	176,9		Rue Cavée - N263	13:39	13:35
21,5	176,3		Rue Thabor - N263	13:40	13:36
21,7	176,1		Plase de Bassilly - N263	13:40	13:36
22,0	175,8		Rue des Ecoles - N263	13:41	13:37
22,4	175,4		Rue de la Nouvelle Gare	13:41	13:37

### SILLY (Silly)

22,4	175,4		Rue Houtaing – LA (onder spoorweg)	13:41	13:37
------	-------	--	------------------------------------	-------	-------

### ENGHIEN (Marcq)

24,9	172,9		Rue de Chièvres	13:45	13:41
26,9	170,9		Rue de Labliau	13:48	13:43
27,7	170,1		Rue Verte Cache	13:49	13:44

### SILLY (HOVES)

29,7	168,1		Rue de Labiau	13:52	13:47
------	-------	--	---------------	-------	-------



### LITTER ZONE

30,7	167,1		Chaussée d'Enghien - N55	13:54	13:48
30,8	167,0		Rue du Moulin	13:54	13:49
31,4	166,4		Rue de Steenkerque	13:55	13:49

### ENGHIEN (Petit-Enghien)

33,0	164,8		Rue de la Bourlotte	13:57	13:52
------	-------	--	---------------------	-------	-------

### BRAINE-LE-COMTE (Steenkerque)

33,9	163,9		Haut Bosquet	13:58	13:53
35,2	162,6		Rue d'Enghien	14:00	13:54

### BRAINE-LE-COMTE (Petit-Roeulx-lez-Braine)


37,5	160,3		Rue du Centre	14:04	13:58
38,0	159,8		Rue de Braine	14:05	13:58

### BRAINE-LE-COMTE (Braine-le-Comte)

38,7	159,1		Route de Petit-Roeulx	14:06	13:59
41,5	156,3		Rue des Martyrs	14:10	14:03
41,6	156,2		Rue Édouard Moucheron	14:10	14:03
41,8	156,0		Rue de Bruxelles - N6	14:10	14:03





### BRAINE-LE-COMTE (Hennuyères)

43,9	153,9		Route de Bruxelles - N6	14:13	14:06
------	-------	--	-------------------------	-------	-------








44,0	153,8		Rue de la Libération	14:13	14:06
45,7	152,1		Rue de la Libération	14:16	14:08
45,8	152,0		Place du Bois d'Enghien	14:16	14:09
45,9	151,9		Place Charles du Bois d'Enghien	14:16	14:09
46,0	151,8		Rue de la Butte	14:16	14:09
46,3	151,5		Rue du Ronchy	14:17	14:09
46,3	151,5		Rue du Ronchy	14:17	14:09
47,2	150,6		Rue des Ardennes	14:18	14:10
47,6	150,2		Rue des Ardennes	14:19	14:11
47,8	150,0		Rue de Virginal - N280	14:19	14:11

## BRABANT WALLON





### ITTRE (Virginal)

48,7	149,1		Rue d'Hennuyères - N280	14:21	14:12
48,9	148,9		Rue Louis Edgar Bierny - N280	14:21	14:13
49,2	148,6		Rue de Samme - N280	14:21	14:13
50,3	147,5		Rue Charles Catala - N280	14:23	14:15

### ITTRE (Ittre)

52,1	145,7		Rue de Virginal - N280	14:26	14:17
53,6	144,2	 	Rue Basse - N280	14:28	14:19
54,1	143,7		Rue de Centenaire - N280	14:29	14:20
54,4	143,4		Rue de la Montagne - N280	14:29	14:20
54,9	142,9	 	2 - Rue de Haut-Ittre - N280	14:30	14:21

### ITTRE (Haut-Ittre)

55,9	141,9		Rue des Fonds - N280	14:31	14:22
56,3	141,5		Rue des Hauts du Ry Ternel - N28	14:32	14:23
57,0	140,8		Boulevard Piron - N280	14:33	14:23
57,7	140,1		Chaussée de Nivelles - N28 (over AsW E19)	14:34	14:24

### BRAINE-L'ALLEUD (Ophain - Bois-Seigneur-Isaac)

58,5	139,3		Rue de Hal - N28	14:35	14:25
59,7	138,1		Rue Armand de Moor - N280	14:37	14:27
60,1	137,7		Rue du Bois Planté - N280	14:38	14:28

### BRAINE-L'ALLEUD (Lillois-Witterzée)

62,0	135,8		Rue de l'Epine Pucelle - N280	14:40	14:30
62,8	135,0		Grand Route - N27	14:42	14:31
63,8	134,0		Rue Raymond Lebleux	14:43	14:33

**LITTER ZONE****GENAPPE (Vieux-Genappe)**

65,5	132,3		Route de Lillois (over N25)	14:46	14:35
70,3	127,5		Chaussée de Nivelles - N237	14:53	14:41

**GENAPPE (Genappe)**

71,6	126,2		Rue Joseph Berger - N237	14:55	14:43
72,0	125,8		Rue de Bruxelles	14:55	14:43
72,4	125,4		Rue de Glabais	14:56	14:44
72,6	125,2		Rue Emile Marcq - N271	14:56	14:44

**GENAPPE (Glabais)**

74,0	123,8		Rue des Croix du Feu - N271	14:58	14:46
74,7	123,1		Rue Reine Astrid - N271	15:00	14:47
76,1	121,7		Rue de la Hutte	15:02	14:49
76,6	121,2		Rue du Poteau	15:02	14:50
77,6	120,2		Chemin des Saurts	15:04	14:51
78,3	119,5		Rue Emile François (over N25)	15:05	14:52

**GENAPPE (Genappe)**

81,3	116,5		Rue Emile François	15:09	14:56
81,9	115,9		Grand Route - N237	15:10	14:57

**GENAPPE (Baisy-Thy)**

83,2	114,6		Chaussée Provinciale - N237	15:12	14:58
------	-------	--	-----------------------------	-------	-------

































**GENAPPE (Bousval)**

83,9	113,9		Avenue des Combattants - N237	15:13	14:59
86,5	111,3		Avenue des Combattants - N237 (onder N25)	15:17	15:03
87,4	110,4		3 - Rue de Noirhat	15:19	15:04

**COURT ST.-ETIENNE**

88,6	109,2		Rue de Noirhat	15:20	15:06
88,9	108,9		Rue Defalque - N275	15:21	15:06
90,5	107,3		Rue Coussin Ruelle	15:23	15:08
90,8	107,0		Rue du Chenoy	15:24	15:09
91,4	106,4		Rue de Sart (onder N25)	15:25	15:09
93,6	104,2		Pl. De Sart	15:28	15:12
93,9	103,9		Rue de l' Arbre de la justice	15:28	15:13
95,7	102,1		Rue Vital Casse	15:31	15:15

**MONT-SAINT-GUIBERT (Héவில்lers)**

97,0	100,8		Rue du Chenoy	15:33	15:17
98,6	99,2		Rue du Chenoy	15:35	15:19
98,7	99,1		Rue des Tilleuls	15:36	15:19
98,9	98,9		Rue de Blanmont	15:36	15:19
99,8	98,0		Chemin de Chastre (onder spoorweg)	15:37	15:21
<b>CHASTRE (Chastre-Villeroux-Blanmont)</b>					
100,8	97,0		Rue de la Fontaine	15:39	15:22
101,3	96,5		Route Provinciale - N273	15:39	15:23
101,4	96,4		Chemin des Roches - N273	15:40	15:23
<b>WALHAIN (Nil-St-Vincent)</b>					
102,4	95,4		Route Provinciale - N273	15:41	15:24
102,8	95,0		Rue des Hayettes	15:42	15:25
103,9	93,9		Rue du Trichon	15:43	15:26
104,6	93,2		Place Saint-Vincent	15:44	15:27
105,0	92,8		Rue Saint Vincent	15:45	15:27
105,1	92,7		Rue Saint-Martin	15:45	15:28
<b>WALHAIN (Nil-St-Vincent)</b>					
107,4	90,4		Rue de Nil	15:49	15:31
107,7	90,1		Rue Saint-Lambert (brug onder E411)	15:49	15:31
108,5	89,3		Rue de Libersart	15:50	15:32
110,0	87,8		Rue de Libersart	15:52	15:34
110,0	87,8		Rue de Libersart	15:53	15:34
110,8	87,0		N243a	15:54	15:35
111,0	86,8	 	N243a	15:54	15:36
111,3	86,5	 	Chaussée de Huy - N243	15:55	15:36
<b>CHAUMONT-GISTOUX (Chaumont-Gistoux)</b>					
115,7	82,1		Chaussée de Huy - N243	16:01	15:42
116,2	81,6		Rue Inchebroux	16:02	15:42
116,6	81,2		Rue Inchebroux	16:02	15:43
117,3	80,5		Chemin de Gistoux	16:03	15:44
117,4	80,4		Chemin de Gistoux	16:04	15:44
<b>CHAUMONT-GISTOUX (Bonlez)</b>					
117,9	79,9		Chemin de Gistoux	16:04	15:45
118,1	79,7	 	4 - Chemin de l'Herbe	16:05	15:45
<b>CHAUMONT-GISTOUX (Dion-le-Mont)</b>					



















119,1	78,7			Chemin de l'Herbe		16:06	15:46
119,5	78,3			Chaussée de Huy - N243		16:07	15:47

 **LITTER ZONE**

 **BEVOORRADING / RAVITAILLEMENT/ FEED ZONE (N243 - vanaf/à partir du Chemin du Bonly)**







 **LITTER ZONE**

**WAVRE**


122,1	75,7			Chaussée de Huy - N243 (over brug N25)		16:11	15:50
122,6	75,2	 		Chaussée de Huy - N243		16:11	15:51
123,7	74,1			Avenue Reine Astrid - N4		16:13	15:52
123,9	73,9			Avenue des Princes - N4		16:13	15:53
124,2	73,6			Avenue Auguste Mattagne - N4		16:14	15:53
124,5	73,3			Chaussée de Bruxelles - N4		16:14	15:54
125,1	72,7			Rue du 4 Août		16:15	15:54
125,3	72,5			Pont des Amours (over brug spoorweg)		16:16	15:55
125,4	72,4			Avenue des Mésanges		16:16	15:55
125,7	72,1			Chaussée de Bruxelles - N4		16:16	15:55
125,7	72,1			Chaussée des Gaulois		16:16	15:55
126,2	71,6			Chaussée de la Seine		16:17	15:56
126,4	71,4			5 - Chaussée d'Ottentbourg		16:17	15:56
127,9	69,9	 		Chaussée des Collines - N257		16:19	15:58
128,7	69,1	 		Chaussée des Collines - N527		16:21	15:59
129,8	68,0	 		Chaussée de Bruxelles - N4		16:22	16:01


**VLAAMS-BRABANT**

**OVERIJSE**




































131,9	65,9			Waversesteenweg - N4		16:25	16:03
133,0	64,8			Abstraat		16:27	16:05
135,7	62,1			6 - Moskesstraat ( <b>Kassei - Pavés</b> ) -->Afleiding karavaan- déviation caravanne!		16:31	16:08
136,2	61,6			Bollestraat		16:32	16:09
137,3	60,5			Leuvenestraat		16:34	16:11

**HULDENBERG (Huldenberg)**

138,0	59,8			Wolfshaegen		16:35	16:12
-------	------	---	--	-------------	--	-------	-------

 **LITTER ZONE**

138,2	59,6			7 - Holstheide		16:35	16:12
139,2	58,6			Stroobantstraat		16:36	16:13
140,3	57,5			Koxberg		16:38	16:15

140,9	56,9			Elzasstraat		16:39	16:15
141,2	56,6			Gemeenteplein		16:39	16:16
141,3	56,5			R. Borremansstraat - N253		16:40	16:16
141,9	55,9			8 - Smeysberg		16:40	16:17
143,3	54,5			Stroobantstraat		16:43	16:19
145,1	52,7			Wolfshaegen		16:45	16:21
<b>HULDENBERG (Neerijse)</b>							
146,0	51,8			Hoekstraat		16:47	16:22
<b>HULDENBERG (St-Agatha-Rode)</b>							
147,4	50,4			Leuvensebaan		16:49	16:24
148,4	49,4			Vijverstraat /Veeweydestraat		16:50	16:25
<b>HULDENBERG (Ottenburg)</b>							
150,7	47,1			9 - Florivalstraat		16:54	16:28
152,7	45,1			Leuvensebaan		16:57	16:31
<b>BRABANT WALLON</b>							
<b>WAVRE</b>							
153,8	44,0			Chaussée d'Ottembourg		16:58	16:33
154,3	43,5	 		Chaussée d'Ottembourg		16:59	16:33
154,5	43,3	 		Chaussée des Collines - N257		16:59	16:34
155,3	42,5	 		Chaussée des Collines - N527		17:01	16:35
156,4	41,4	 		Chaussée de Bruxelles - N4		17:02	16:36
<b>VLAAMS-BRABANT</b>							
<b>OVERIJSE</b>							
158,5	39,3			Waversesteenweg - N4		17:05	16:39
159,6	38,2			Abstraat		17:07	16:40
162,3	35,5			10 - Moskesstraat ( <b>Kassei - Pavés</b> ) -->Afleiding karavaan- déviation caravanne!		17:11	16:44
162,8	35,0			Bollestraat		17:12	16:45
163,9	33,9			Leuvensestraat		17:13	16:46
<b>HULDENBERG (Huldenberg)</b>							
164,6	33,2			Wolfshaegen		17:14	16:47
 <b>LITTER ZONE</b>							
164,8	33,0			11 - Holstheide		17:15	16:47
165,7	32,1			Stroobantstraat		17:16	16:48
166,8	31,0			Koxberg		17:18	16:50
167,4	30,4			Elzasstraat		17:19	16:51

167,7	30,1			Gemeenteplein	17:19	16:51
167,9	29,9			R. Borremansstraat - N253	17:19	16:51
168,6	29,2			12 - Smeysberg	17:20	16:52
169,9	27,9			Stroobantstraat	17:22	16:54
171,6	26,2			Wolfshaegen	17:25	16:56
<b>HULDENBERG (Neerijse)</b>						
173,2	24,6			Wolfshaegen	17:27	16:58
175,0	22,8			Beekstraat	17:30	17:01
175,3	22,5			Dorpsstraat - N253	17:30	17:01
175,6	22,2			Kapelbergstraat - N253	17:31	17:02
<b>BERTEM (Korbeek-Dijle)</b>						
175,9	21,9			Langerodestraat - N253	17:31	17:02
177,5	20,3			Nijvelsebaan - N253	17:34	17:04
178,5	19,3			Blokkenstraat	17:35	17:05
<b>BERTEM (Bertem)</b>						
179,9	17,9			Blokkenstraat	17:37	17:07
181,0	16,8			Dorpsstraat (onder brug AsW E40)	17:39	17:09
181,0	16,8			Blokkenstraat	17:39	17:09
181,4	16,4			Tervuursesteenweg - N3	17:40	17:09
182,4	15,4			13 - Bosstraat	17:41	17:11
<b>HERENT (Veltem)</b>						
185,2	12,6			Bertemsebaan	17:45	17:14
185,9	11,9			Graafschapslaan	17:46	17:15
186,3	11,5			Graafschapslaan	17:47	17:16
186,6	11,2			Stationsstraat	17:47	17:16
187,2	10,6			Vilvoordesebaan	17:48	17:17
188,0	9,8			Lipselaan	17:49	17:18
190,4	7,4			Potestraat	17:53	17:21
191,5	6,3			Mechelsesteenweg - N26	17:55	17:23
<b>KAMPENHOUT (Buken)</b>						
192,7	5,1			Leuvensesteenweg - N26	17:56	17:24
<b>KAMPENHOUT (Kampenhout)</b>						
195,2	2,6			Leuvensesteenweg - N26	18:00	17:28
195,4	2,4			Haachtsesteenweg - N21	18:01	17:28
195,9	1,9			Industriestraat	18:01	17:29





LITTER ZONE

BOORTMEERBEEK

196,7	1,1		Oudestraat	18:02	17:30
-------	-----	--	------------	-------	-------

197,0	0,8		Provinciesteenweg - N21	18:03	17:30
-------	-----	--	-------------------------	-------	-------

BOORTMEERBEEK / HAACHT (Wespelaar)

197,8	0,0		AANKOMST - ARRIVEE	18:04	17:31
-------	-----	--	--------------------	-------	-------