







WEGWIJZER & UURROOSTER / ITINÉRAIRE & HORAIRE / TRACK & SCHEDULE








Versie 04/09/2024

km +	km -	bord	helling trein	straat / rue	40 km/h	45 km/h
OOST-VLAANDEREN						
BRAKEL (Nederbrakel)						
0	4,2			Marktplein	13:00	13:00
0,0	4,2			Neerstraat	13:00	13:00
0,2	4,0			Gauwstraat	13:00	13:00
0,4	3,8			Rondweg - N8c	13:00	13:00
1,3	2,9			Geraardsbergsestraat - N493	13:02	13:02
BRAKEL (Parike)						
2,4	1,8			Steenweg - N493	13:04	13:04
4,2	0,0			Steenweg - N493	13:08	13:08
OFFICIELE START - DEPART OFFICIEL (N493, thv kerk PARIKE/à la hauteur de l'église de Parike)						
0,0	197,6			Steenweg - N493	13:08	13:08
GERAARDSBERGEN (Zarlarding)						
1,2	196,4			Oudenaardsestraat - N493	13:09	13:09
GERAARDSBERGEN (Goeferdinge)						
6,0	191,6			Astridlaan - N42	13:16	13:15
GERAARDSBERGEN (Nederboelare + Onkerzele)						
6,6	191,0			Zonnebloemstraat - N495	13:17	13:16
7,1	190,5	 		1 - Zonnebloemstraat - N495	13:18	13:17
GERAARDSBERGEN (Moerbeke + Viane)						
8,3	189,3			Edingseweg - N495A	13:20	13:19
11,6	186,0			Edingseweg - N495A (Spoorweg / Passage à niveau)	13:25	13:23
(Voorzienen uren passages treinen / Horaires de trains prévus: 13:29 u/h et 13:31 u/h)						
13,0	184,6			Beverstraat - N263	13:27	13:25
VLAAMS-BRABANT						
BEVER						
14,2	183,4			Bosstraat - N263	13:29	13:26
14,9	182,7			Eeckhout - N263	13:30	13:27

16,3	181,3		Plaats - N263	13:32	13:29
16,4	181,2		Kerkhove - N263	13:32	13:29
17,3	180,3		Commijn - N263	13:33	13:31

HAINAUT

SILLY (Bassilly)

18,9	178,7		Rue de Grammont - N263 (over AsW E429)	13:36	13:33
20,9	176,7	 	Rue Cavée - N263	13:39	13:35
21,5	176,1		Rue Thabor - N263	13:40	13:36
21,7	175,9		Plase de Bassilly - N263	13:40	13:36
22,0	175,6		Rue des Ecoles - N263	13:41	13:37
22,4	175,2		Rue de la Nouvelle Gare	13:41	13:37

SILLY (Silly)

22,4	175,2		Rue Houtaing – LA (onder spoorweg)	13:41	13:37
------	-------	---	------------------------------------	-------	-------

ENGHIEN (Marcq)

24,9	172,7		Rue de Chièvres	13:45	13:41
26,9	170,7		Rue de Labliau	13:48	13:43
27,7	169,9		Rue Verte Cache	13:49	13:44

SILLY (HOVES)

29,7	167,9		Rue de Labiau	13:52	13:47
------	-------	---	---------------	-------	-------




LITTER ZONE

30,7	166,9		Chaussée d'Enghien - N55	13:54	13:48
30,8	166,8		Rue du Moulin	13:54	13:49
31,4	166,2		Rue de Steenkerque	13:55	13:49

ENGHIEN (Petit-Enghien)

33,0	164,6		Rue de la Bourlotte	13:57	13:52
------	-------	---	---------------------	-------	-------


BRAINE-LE-COMTE (Steenkerque)

33,9	163,7		Haut Bosquet	13:58	13:53
35,2	162,4		Rue d'Enghien	14:00	13:54





BRAINE-LE-COMTE (Petit-Roeulx-lez-Braine)

37,5	160,1		Rue du Centre	14:04	13:58
38,0	159,6		Rue de Braine	14:05	13:58

BRAINE-LE-COMTE (Braine-le-Comte)





38,7	158,9		Route de Petit-Roeulx	14:06	13:59
41,5	156,1		Rue des Martyrs	14:10	14:03
41,6	156,0		Rue Édouard Moucheron	14:10	14:03
41,8	155,8		Rue de Bruxelles - N6	14:10	14:03

BRAINE-LE-COMTE (Hennuyères)








43,9	153,7	 	Route de Bruxelles - N6	14:13	14:06
44,0	153,6		Rue de la Libération	14:13	14:06
45,7	151,9		Rue de la Libération	14:16	14:08
45,8	151,8		Place du Bois d'Enghien	14:16	14:09
45,9	151,7		Place Charles du Bois d'Enghien	14:16	14:09
46,0	151,6		Rue de la Butte	14:16	14:09
46,3	151,3		Rue du Ronchy	14:17	14:09
46,3	151,3		Rue du Ronchy	14:17	14:09
47,2	150,4		Rue des Ardennes	14:18	14:10
47,6	150,0		Rue des Ardennes	14:19	14:11
47,8	149,8		Rue de Virginal - N280	14:19	14:11

BRABANT WALLON

ITTRE (Virginal)

48,7	148,9		Rue d'Hennuyères - N280	14:21	14:12
48,9	148,7		Rue Louis Edgar Bierny - N280	14:21	14:13
49,2	148,4		Rue de Samme - N280	14:21	14:13
50,3	147,3		Rue Charles Catala - N280	14:23	14:15

ITTRE (Ittre)



52,1	145,5		Rue de Virginal - N280	14:26	14:17
53,6	144,0	 	Rue Basse - N280	14:28	14:19
54,1	143,5		Rue de Centenaire - N280	14:29	14:20
54,4	143,2		Rue de la Montagne - N280	14:29	14:20
54,9	142,7	 	2 - Rue de Haut-Ittre - N280	14:30	14:21

ITTRE (Haut-Ittre)






55,9	141,7		Rue des Fonds - N280	14:31	14:22
56,3	141,3		Rue des Hauts du Ry Ternel - N28	14:32	14:23
57,0	140,6		Boulevard Piron - N280	14:33	14:23

57,7	139,9		Chaussée de Nivelles - N28 (over AsW E19)	14:34	14:24
BRAINE-L'ALLEUD (Ophain - Bois-Seigneur-Isaac)					
58,5	139,1		Rue de Hal - N28	14:35	14:25
59,7	137,9		Rue Armand de Moor - N280	14:37	14:27
60,1	137,5		Rue du Bois Planté - N280	14:38	14:28
BRAINE-L'ALLEUD (Lillois-Witterzée)					
62,0	135,6		Rue de l'Epine Pucelle - N280	14:40	14:30
62,8	134,8		Grand Route - N27	14:42	14:31
63,8	133,8		Rue Raymond Lebleux	14:43	14:33
 LITTER ZONE					
GENAPPE (Vieux-Genappe)					
65,5	132,1		Route de Lillois (over N25)	14:46	14:35
70,3	127,3		Chaussée de Nivelles - N237	14:53	14:41
GENAPPE (Genappe)					
71,6	126,0		Rue Joseph Berger - N237	14:55	14:43
72,0	125,6		Rue de Bruxelles	14:55	14:43
72,4	125,2		Rue de Glabais	14:56	14:44
72,6	125,0		Rue Emile Marcq - N271	14:56	14:44
GENAPPE (Glabais)					
74,0	123,6		Rue des Croix du Feu - N271	14:58	14:46
74,7	122,9		Rue Reine Astrid - N271	15:00	14:47
76,1	121,5		Rue de la Hutte	15:02	14:49
76,6	121,0		Rue du Poteau	15:02	14:50
77,6	120,0		Chemin des Saurts	15:04	14:51
78,3	119,3		Rue Emile François (over N25)	15:05	14:52
GENAPPE (Genappe)					
81,3	116,3		Rue Emile François	15:09	14:56
81,9	115,7		Grand Route - N237	15:10	14:57
GENAPPE (Baisy-Thy)					
83,2	114,4		Chaussée Provinciale - N237	15:12	14:58
GENAPPE (Bousval)					
83,9	113,7		Avenue des Combattants - N237	15:13	14:59

86,5	111,1		Avenue des Combattants - N237 (onder N25)	15:17	15:03
87,4	110,2	 	3 - Rue de Noirhat	15:19	15:04
COURT ST.-ETIENNE					
88,6	109,0		Rue de Noirhat	15:20	15:06
88,9	108,7		Rue Defalque - N275	15:21	15:06
90,5	107,1		Rue Coussin Ruelle	15:23	15:08
90,8	106,8		Rue du Chenoy	15:24	15:09
91,4	106,2		Rue de Sart (onder N25)	15:25	15:09
93,6	104,0		Pl. De Sart	15:28	15:12
93,9	103,7		Rue de l' Arbre de la justice	15:28	15:13
95,7	101,9	 	Rue Vital Casse	15:31	15:15
MONT-SAINT-GUIBERT (Héவில்)					
97,0	100,6		Rue du Chenoy	15:33	15:17
98,6	99,0		Rue du Chenoy	15:35	15:19
98,7	98,9		Rue des Tilleuls	15:36	15:19
98,9	98,7		Rue de Blanmont	15:36	15:19
99,8	97,8		Chemin de Chastre (onder spoorweg)	15:37	15:21
CHASTRE (Chastre-Villeroux-Blanmont)					
100,8	96,8		Rue de la Fontaine	15:39	15:22
101,3	96,3		Route Provinciale - N273	15:39	15:23
101,4	96,2		Chemin des Roches - N273	15:40	15:23
WALHAIN (Nil-St-Vincent)					
102,4	95,2		Route Provinciale - N273	15:41	15:24
102,8	94,8		Rue des Hayettes	15:42	15:25
103,9	93,7		Rue du Trichon	15:43	15:26
105,1	92,5		Rue des Six Heures	15:45	15:28
105,3	92,3		Rue Saint-Martin	15:45	15:28
WALHAIN (Tourinnes-Saint-Lambert)					
107,2	90,4		Rue de Nil	15:48	15:30
107,5	90,1		Rue Saint-Lambert (brug onder E411)	15:49	15:31
108,3	89,3		Rue de Libersart	15:50	15:32
109,8	87,8		Rue de Libersart	15:52	15:34

109,8	87,8		Rue de Libersart	15:52	15:34
110,6	87,0		N243a	15:53	15:35
110,8	86,8	 	N243a	15:54	15:35
111,1	86,5	 	Chaussée de Huy - N243	15:54	15:36

CHAUMONT-GISTOUX (Chaumont-Gistoux)

115,5	82,1		Chaussée de Huy - N243	16:01	15:42
116,0	81,6		Rue Inchebroux	16:02	15:42
116,4	81,2		Rue Inchebroux	16:02	15:43
117,1	80,5		Chemin de Gistoux	16:03	15:44
117,2	80,4		Chemin de Gistoux	16:03	15:44

CHAUMONT-GISTOUX (Bonlez)

117,7	79,9		Chemin de Gistoux	16:04	15:44
117,9	79,7	 	4 - Chemin de l'Herbe	16:04	15:45

CHAUMONT-GISTOUX (Dion-le-Mont)

118,9	78,7		Chemin de l'Herbe	16:06	15:46
119,3	78,3		Chaussée de Huy - N243	16:07	15:47

 **LITTER ZONE**

 **BEVOORRADING / RAVITAILLEMENT/ FEED ZONE (N243 - vanaf/à partir du Chemin du Bonly)**

 **LITTER ZONE**




WAVRE

121,9	75,7		Chaussée de Huy - N243 (over brug N25)	16:10	15:50
122,4	75,2	 	Chaussée de Huy - N243	16:11	15:51
123,5	74,1		Avenue Reine Astrid - N4	16:13	15:52
123,7	73,9		Avenue des Princes - N4	16:13	15:52
124,0	73,6		Avenue Auguste Mattagne - N4	16:14	15:53
124,3	73,3		Chaussée de Bruxelles - N4	16:14	15:53
124,9	72,7		Rue du 4 Août	16:15	15:54
125,1	72,5		Pont des Amours (over brug spoorweg)	16:15	15:54
125,2	72,4		Avenue des Mésanges	16:15	15:54
125,5	72,1		Chaussée de Bruxelles - N4	16:16	15:55
125,5	72,1		Chaussée des Gaulois	16:16	15:55
126,0	71,6		Chaussée de la Seine	16:17	15:56


126,2	71,4			5 - Chaussée d'Ottembourg	16:17	15:56
127,7	69,9	 		Chaussée des Collines - N257	16:19	15:58
128,5	69,1	 		Chaussée des Collines - N527	16:20	15:59
129,6	68,0	 		Chaussée de Bruxelles - N4	16:22	16:00

VLAAMS-BRABANT

OVERIJSE










131,7	65,9			Waversesteenweg - N4	16:25	16:03
132,8	64,8			Abstraat	16:27	16:05
135,5	62,1			6 - Moskesstraat (Kassei - Pavés) -->Afleiding karavaan- déviation caravanne!	16:31	16:08
136,0	61,6			Bollestraat	16:32	16:09
137,1	60,5			Leuvenestraat	16:33	16:10

HULDENBERG (Huldenberg)

137,8	59,8			Wolfshaegen	16:34	16:11
-------	------	---	--	-------------	-------	-------



LITTER ZONE

138,0	59,6			7 - Holstheide	16:35	16:12
139,0	58,6			Stroobantstraat	16:36	16:13
140,1	57,5			Koxberg	16:38	16:14
140,7	56,9			Elzasstraat	16:39	16:15
141,0	56,6			Gemeenteplein	16:39	16:16
141,1	56,5			R. Borremansstraat - N253	16:39	16:16
141,7	55,9			8 - Smeysberg	16:40	16:16

SUPER 8 FLANDRIEN SPRINT (na/après 142,4 km)

143,1	54,5			Stroobantstraat	16:42	16:18
144,9	52,7			Wolfshaegen	16:45	16:21

HULDENBERG (Neerijse)

145,8	51,8			Hoekstraat	16:46	16:22
-------	------	---	--	------------	-------	-------

HULDENBERG (St-Agatha-Rode)










147,2	50,4			Leuvensebaan	16:48	16:24
148,2	49,4			Vijverstraat /Veeweydestraat	16:50	16:25

HULDENBERG (Ottenburg)

150,5	47,1			9 - Florivalstraat	16:53	16:28
152,5	45,1			Leuvensebaan	16:56	16:31







BRABANT WALLON

WAVRE


153,6	44,0			Chaussée d'Ottembourg	16:58	16:32
154,1	43,5	 		Chaussée d'Ottembourg	16:59	16:33
154,3	43,3	 		Chaussée des Collines - N257	16:59	16:33
155,1	42,5	 		Chaussée des Collines - N527	17:00	16:34
156,2	41,4	 		Chaussée de Bruxelles - N4	17:02	16:36

VLAAMS-BRABANT

OVERIJSE












158,3	39,3			Waversessteenweg - N4	17:05	16:39
159,4	38,2			Abstraat	17:07	16:40
162,1	35,5			10 - Moskesstraat (Kassei - Pavés) -->Afleiding karavaan- déviation caravanne!	17:11	16:44
162,6	35,0			Bollestraat	17:11	16:44
163,7	33,9			Leuvenestraat	17:13	16:46

HULDENBERG (Huldenberg)

164,4	33,2			Wolfshaegen	17:14	16:47
-------	------	--	--	-------------	-------	-------
































LITTER ZONE

164,6	33,0			11 - Holstheide	17:14	16:47
165,5	32,1			Stroobantstraat	17:16	16:48
166,6	31,0			Koxberg	17:17	16:50
167,2	30,4			Elzasstraat	17:18	16:50
167,5	30,1			Gemeenteplein	17:19	16:51
167,7	29,9			R. Borremansstraat - N253	17:19	16:51
168,4	29,2			12 - Smeysberg	17:20	16:52
169,7	27,9			Stroobantstraat	17:22	16:54
171,4	26,2			Wolfshaegen	17:25	16:56

HULDENBERG (Neerijse)

173,0	24,6			Wolfshaegen	17:27	16:58
174,8	22,8			Beekstraat	17:30	17:01
175,1	22,5			Dorpsstraat - N253	17:30	17:01
175,4	22,2			Kapelbergstraat - N253	17:31	17:01

BERTEM (Korbeek-Dijle)

175,7	21,9		Langerodestraat - N253	17:31	17:02
177,3	20,3		Nijvelsebaan - N253	17:33	17:04
178,3	19,3		Blokkenstraat	17:35	17:05
BERTEM (Bertem)					
179,7	17,9		Blokkenstraat	17:37	17:07
180,8	16,8		Dorpsstraat (onder brug AsW E40)	17:39	17:09
180,8	16,8		Blokkenstraat	17:39	17:09
181,2	16,4	 	Tervuursesteenweg - N3	17:39	17:09
182,2	15,4	 	13 - Bosstraat	17:41	17:10
HERENT (Veltem)					
185,0	12,6		Bertemsebaan	17:45	17:14
185,7	11,9		Graafschapslaan	17:46	17:15
186,1	11,5	 	Graafschapslaan	17:47	17:16
186,4	11,2		Stationsstraat	17:47	17:16
187,0	10,6		Vilvoordesebaan	17:48	17:17
187,8	9,8	 	Lipselaan	17:49	17:18
190,2	7,4		Potestraat	17:53	17:21
191,3	6,3		Mechelsesteenweg - N26	17:54	17:23
KAMPENHOUT (Bukem)					
192,5	5,1		Leuvensesteenweg - N26	17:56	17:24
KAMPENHOUT (Kampenhout)					
195,0	2,6	 	Leuvensesteenweg - N26	18:00	17:27
195,2	2,4	 	Haachtsesteenweg - N21	18:00	17:28
195,7	1,9	 	Industriestraat	18:01	17:28
 LITTER ZONE					
BOORTMEERBEEK					
196,5	1,1		Oudestraat	18:02	17:29
196,8	0,8		Provinciesteenweg - N21	18:03	17:30
BOORTMEERBEEK / HAACHT (Wespelaar)					
197,6	0,0		AANKOMST - ARRIVEE 	18:04	17:31