




WEGWIJZER & UURROOSTER / ITINÉRAIRE & HORAIRE / TRACK & SCHEDULE

km +	km -		straat / rue	40 km/h	45 km/h
<b>OOST-VLAANDEREN</b>					
<b>BRAKEL (Nederbrakel)</b>					
		<b>Bord</b>	<b>helling trein</b>		
0	4,2		Marktplein	12:45	12:45
0,0	4,2		Neerstraat	12:45	12:45
0,2	4,0		Gauwstraat	12:45	12:45
0,4	3,8		Rondweg - N8c	12:45	12:45
1,3	2,9		Geraardsbergsestraat - N493	12:47	12:47
<b>BRAKEL (Parike)</b>					
2,4	1,8		Steenweg - N493	12:49	12:49
4,2	0,0		Steenweg - N493	12:53	12:53
<b>OFFICIELE START - DEPART OFFICIEL</b>					
0,0	199,3		Steenweg - N493	12:55	12:55
<b>GERAARDSBERGEN (Zarlarding)</b>					
2,7	196,6		Oudenaardsestraat - N493	12:59	12:58
<b>GERAARDSBERGEN (Goeferdinge)</b>					
5,8	193,5		Astridlaan - N42	13:03	13:02
<b>GERAARDSBERGEN (Nederboelare + Onkerzele)</b>					
6,4	192,9		Zonnebloemstraat - N495	13:04	13:03
6,9	192,4	  	1 - Zonnebloemstraat - N495	13:05	13:04
<b>GERAARDSBERGEN (Moerbeke + Viane)</b>					
8,1	191,2	 	Edingseweg - N495A - Spoorweg / Chemin de fer	13:07	13:05
<b>VLAAMS BRABANT</b>					
<b>BEVER</b>					
12,8	186,5		Beverstraat - N263	13:14	13:12
16,0	183,3		Kerkhove - N263	13:19	13:16

17,2	182,1		Commijn - N263	13:20	13:17
<b>HAINAUT</b>					
<b>SILLY (Bassilly)</b>					
18,8	180,5		Rue de Grammont - N263 (over AsW E429)	13:23	13:20
20,8	178,5	 	Rue Cavée - N263	13:26	13:22
21,3	178,0		Rue Thabor - N263	13:26	13:23
21,5	177,8		Plase de Bassilly - N263	13:27	13:23
21,8	177,5		Rue des Ecoles - N263	13:27	13:24
22,2	177,1		Pavé d'Ath - N7	13:28	13:24
<b>SILLY (Silly)</b>					
24,2	175,1		Rue de la Station (onder brug spoorweg)	13:31	13:27
26,0	173,3		Rue Ville Basse	13:34	13:29
26,5	172,8		Rue de St.-Marcout	13:34	13:30
27,1	172,2	 	2 - Rue de St.-Marcout	13:35	13:31
28,1	171,2		Rue de St.-Marcout	13:37	13:32
29,3	170,0		Rue de St.-Marcout	13:38	13:34
 <b>LITTER ZONE</b>					
<b>ENGHIEN (Marcq)</b>					
30,7	168,6		Rue de Chièvres	13:41	13:35
32,7	166,6		Rue de Labiau	13:44	13:38
33,5	165,8		Rue Verte Cache	13:45	13:39
<b>SILLY (HOVES)</b>					
35,5	163,8		Rue de Labiau	13:48	13:42
36,5	162,8		Chaussée d'Enghien - N55	13:49	13:43
38,2	161,1		Rue du Cocher	13:52	13:45
38,6	160,7		Rue Haute Bourlotte	13:52	13:46
39,2	160,1		Rue de Steenkerque	13:53	13:47
<b>ENGHIEN (Petit-Enghien)</b>					
40,8	158,5		Rue de la Bourlotte	13:56	13:49









**BRAINE-LE-COMTE (Steenkerque)**

41,7	157,6		Rue du Haut Bosquet	13:57	13:50
43,0	156,3		Rue de Beaussart	13:59	13:52
43,0	156,3		Rue d'Enghien	13:59	13:52





**BRAINE-LE-COMTE (Petit-Roeulx-lez-Braine)**

45,3	154,0		Rue du Centre	14:02	13:55
45,8	153,5		Rue de Braine	14:03	13:56



**BRAINE-LE-COMTE (Braine-le-Comte)**

46,5	152,8		Route de Petit-Roeulx	14:04	13:57
49,3	150,0		Rue des Martyrs	14:08	14:00
49,4	149,9		Rue Édouard Moucheron	14:09	14:00
49,6	149,7		Rue des Dignes	14:09	14:01
50,2	149,1		Rue du Viaduc - N533	14:10	14:01
50,5	148,8		Chemin de Féloy - N533	14:10	14:02
50,7	148,6	 	Avenue du Marouset - N533	14:11	14:02
54,1	145,2		Rue des Archers - N533	14:16	14:07






**BRAINE-LE-COMTE (Ronquières)**

54,5	144,8		Rue d'Henripont - N533	14:16	14:07
57,3	142,0		Rue du Chenu - N533	14:20	14:11
57,8	141,5	 	3 - Rue de Nivelles - N533	14:21	14:12

**BRABANT WALLON****NIVELLES (Bornival)**





59,5	139,8		Chaussée de Soignies - N533	14:24	14:14
60,4	138,9		Route d'Ittre	14:25	14:15

**LITTER ZONE****ITTRE (Ittre)**

60,6	138,7		Rue du Croiseau	14:25	14:15
63,3	136,0	 	Rue de Huleu	14:29	14:19
64,6	134,7	 	Rue Basse - N280	14:31	14:21

65,1	134,2		Rue du Centenaire - N280	14:32	14:21
65,7	133,6	 	Rue de la Montagne - N280	14:33	14:22
66,1	133,2	 	4 - Rue de Haut-Ittre - N280	14:34	14:23
<b>ITTRE (Haut-Ittre)</b>					
67,1	132,2		Rue des Fonds - N280	14:35	14:24
67,5	131,8		Rue des Hauts du Ry Ternel - N280	14:36	14:24
68,2	131,1		Boulevard Piron - N280	14:37	14:25
68,9	130,4		Chaussée de Nivelles - N280 (over AsW E19)	14:38	14:26
<b>BRAINE-L'ALLEUD (Ophain - Bois-Seigneur-Isaac)</b>					
69,7	129,6		Rue de Hal - N280	14:39	14:27
70,9	128,4		Rue Armand de Moor - N280	14:41	14:29
71,3	128,0		Rue du Bois Planté - N280	14:41	14:30
<b>BRAINE-L'ALLEUD (Lillois-Witterzée)</b>					
73,2	126,1		Rue de l'Epine Pucelle - N280	14:44	14:32
74,0	125,3		Grand Route - N27	14:45	14:33
75,0	124,3		Rue Raymond Lebleux	14:47	14:34
<b>GENAPPE (Vieux-Genappe)</b>					
76,7	122,6		Route de Lillois (over N25)	14:50	14:37
81,5	117,8		Chaussée de Nivelles - N237	14:57	14:43
<b>GENAPPE (Genappe)</b>					
82,8	116,5		Rue Joseph Berger - N237	14:59	14:45
83,1	116,2		Rue de France	14:59	14:45
83,3	116,0		Rue de Charleroi	14:59	14:46
83,5	115,8		Rue de Villers la Ville	15:00	14:46
84,2	115,1	 	Chaussée de Bruxelles - N5	15:01	14:47
<b>GENAPPE (Ways)</b>					
85,0	114,3		Rue Dauphine	15:02	14:48
85,2	114,1		Rue Joseph Milhoux	15:02	14:48
85,3	114,0		Grand-Route - N237	15:02	14:48




### GENAPPE (Baisy-Thy + Bousval)

86,5	112,8			Chaussée Provinciale	15:04	14:50
87,7	111,6			Avenue des Combattants - N237 (onder N25)	15:06	14:51
91,4	107,9			5 - Rue de Noirhat	15:12	14:56




### COURT ST.-ETIENNE

92,6	106,7			Rue de Noirhat	15:13	14:58
92,9	106,4			Rue Defalque - N275 (over N25)	15:14	14:58
94,5	104,8			Rue Coussin Ruelle	15:16	15:00
94,8	104,5			Rue du Chenoy	15:17	15:01
95,4	103,9			Rue de Sart (onder N25)	15:18	15:02
97,6	101,7			Pl. De Sart	15:21	15:05
97,9	101,4			Rue de l' Arbre de la justice	15:21	15:05
99,7	99,6	 		Rue Vital Casse	15:24	15:07

### MONT-SAINT-GUIBERT (Héவில்lers)

101,0	98,3			Rue du Chenoy	15:26	15:09
102,6	96,7			Rue du Chenoy	15:28	15:11
102,7	96,6			Rue des Tilleuls	15:29	15:11

### MONT-SAINT-GUIBERT (Mont-St-Guibert)

104,1	95,2	 		Rue de la Bourlotte (onder brug spoorweg)	15:31	15:13
104,2	95,1			Rue de Beclines	15:31	15:13

### MONT-SAINT-GUIBERT (Héவில்lers)

104,8	94,5			6 - Rue de Corbais	15:32	15:14
-------	------	---	---	--------------------	-------	-------

### MONT-SAINT-GUIBERT (Corbais)

107,2	92,1			Grand Route - N4	15:35	15:17
-------	------	---	--	------------------	-------	-------



LITTER ZONE





BEVOORRADING / RAVITAILLEMENT/ FEED ZONE



LITTER ZONE

108,9	90,4	 		Grand Route - N4	15:38	15:20
109,5	89,8	 		Grand Route - N4	15:39	15:21

### LOUVAIN-LA-NEUVE (Ottignies)

110,2	89,1	 	Rue du Génistroit (onder AsW E411)	15:40	15:21
-------	------	---	------------------------------------	-------	-------


### CHAUMONT-GISTOUX (Corroy-le-Grand)

110,7	88,6		Rue de Mèves	15:41	15:22
-------	------	---	--------------	-------	-------

112,2	87,1	 	7 - Chemin du Relais ( <b>Kassei - Pavés</b> )	15:43	15:24
-------	------	---	--	-------	-------

### CHAUMONT-GISTOUX (Dion-le-Mont)

112,8	86,5		Rue du Brocsous	15:44	15:25
-------	------	---	-----------------	-------	-------

113,5	85,8		Chemin des Glaneurs	15:45	15:26
-------	------	---	---------------------	-------	-------

114,3	85,0		Voie de la Fréneraie	15:46	15:27
-------	------	---	----------------------	-------	-------


114,9	84,4		Chemin de Vieusart	15:47	15:28
-------	------	---	--------------------	-------	-------


### WAVRE


114,9	84,4		Chemin de Vieusart	15:47	15:28
-------	------	---	--------------------	-------	-------

115,8	83,5		Chemin de Vieusart (onder N25)	15:48	15:29
-------	------	---	--------------------------------	-------	-------


116,0	83,3		Chemin de Vieusart	15:49	15:29
-------	------	---	--------------------	-------	-------

117,0	82,3		Chaussée de Huy - N243	15:50	15:31
-------	------	---	------------------------	-------	-------


117,9	81,4		Avenue Reine Astrid - N4	15:51	15:32
-------	------	---	--------------------------	-------	-------

118,1	81,2		Avenue des Princes - N4	15:52	15:32
-------	------	---	-------------------------	-------	-------


118,4	80,9		Avenue Auguste Mattagne - N4	15:52	15:32
-------	------	---	------------------------------	-------	-------


118,7	80,6		Chaussée de Bruxelles - N4	15:53	15:33
-------	------	---	----------------------------	-------	-------


119,3	80,0		Rue du 4 Août	15:53	15:34
-------	------	---	---------------	-------	-------



119,5	79,8		Pont des Amours (over brug spoorweg)	15:54	15:34
-------	------	---	--------------------------------------	-------	-------



119,6	79,7		Avenue des Mésanges	15:54	15:34
-------	------	---	---------------------	-------	-------



119,9	79,4		Chaussée de Bruxelles - N4	15:54	15:34
-------	------	---	----------------------------	-------	-------

119,9	79,4		Chaussée des Gaulois	15:54	15:34
-------	------	---	----------------------	-------	-------

120,4	78,9		Chaussée de la Seine	15:55	15:35
-------	------	---	----------------------	-------	-------




120,6	78,7	 	8 - Chaussée d'Ottenbourg	15:55	15:35
-------	------	---	---------------------------	-------	-------

122,1	77,2	 	Chaussée d'Ottenbourg	15:58	15:37
-------	------	---	-----------------------	-------	-------


122,4	76,9	 	Chaussée d'Ottenbourg	15:58	15:38
-------	------	---	-----------------------	-------	-------

### VLAAMS-BRABANT


**HULDENBERG (Ottenburg)**

123,1	76,2			Leuvensebaan	15:59	15:39
123,5	75,8			Hasselheidestraat	16:00	15:39
123,9	75,4			Neerpoortenstraat	16:00	15:40












**OVERIJSE**

126,7	72,6			Molenstraat	16:05	15:43
127,1	72,2			Arthur Michielsplein	16:05	15:44
127,3	72,0			9 - Moskesstraat ( <b>Kassei - Pavés</b> )	16:05	15:44
127,8	71,5			Bollestraat	16:06	15:45
128,9	70,4			Leuvensestraat	16:08	15:46

**HULDENBERG (Huldenberg)**

129,6	69,7			Wolfshaegen	16:09	15:47
-------	------	---	--	-------------	-------	-------



**LITTER ZONE**

129,8	69,5			10 - Holstheide	16:09	15:48
130,7	68,6			Stroobantstraat	16:11	15:49
131,8	67,5			Koxberg	16:12	15:50
132,4	66,9			Elzasstraat	16:13	15:51
132,7	66,6			Gemeenteplein	16:14	15:51
132,8	66,5			R. Borremansstraat - N253	16:14	15:52
133,4	65,9			11 - Smeysberg	16:15	15:52
134,8	64,5			Stroobantstraat	16:17	15:54
136,6	62,7			Wolfshaegen	16:19	15:57



**HULDENBERG (Neerijse)**



137,5	61,8			Hoekstraat	16:21	15:58
-------	------	---	--	------------	-------	-------

**HULDENBERG (St-Agatha-Rode)**

138,9	60,4			Leuvensebaan	16:23	16:00
139,9	59,4			Vijverstraat /Veeweydestraat	16:24	16:01

**HULDENBERG (Ottenburg)**


142,2	57,1			12 - Florivalstraat	16:28	16:04
-------	------	---	---	---------------------	-------	-------

144,2	55,1			Terlaenenstraat	16:31	16:07
145,0	54,3			Neerpoortenstraat	16:32	16:08









#### OVERIJSE

147,0	52,3			Molenstraat	16:35	16:10
147,4	51,9			Arthur Michielsplein	16:36	16:11
147,6	51,7			13 - Moskesstraat ( <b>Kassei - Pavés</b> )	16:36	16:11
148,1	51,2			Bollestraat	16:37	16:12
149,2	50,1			Leuvensestraat	16:38	16:13








#### HULDENBERG (Huldenberg)

149,9	49,4			Wolfshaegen	16:39	16:14
-------	------	---	--	-------------	-------	-------

#### LITTER ZONE

150,1	49,2			14 - Holstheide	16:40	16:15
151,0	48,3			Stroobantstraat	16:41	16:16
152,1	47,2			Koxberg	16:43	16:17
152,7	46,6			Elzasstraat	16:44	16:18
153,0	46,3			Gemeenteplein	16:44	16:18
153,1	46,2			De Peuthystraat - N253	16:44	16:19
154,4	44,9			Kaalheide	16:46	16:20


#### OVERIJSE

155,6	43,7			Kaalheide	16:48	16:22
156,2	43,1			Schapenweg	16:49	16:23
156,4	42,9			Ballingstraat	16:49	16:23
156,4	42,9			Schapenweg	16:49	16:23
157,3	42,0			Duisburgsesteenweg	16:50	16:24
158,4	40,9			15 - Bekestraat ( <b>Kassei -Pavés</b> )	16:52	16:26

#### TERVUREN (Duisburg)


159,0	40,3			Ijzerstraat	16:53	16:26
-------	------	---	--	-------------	-------	-------

#### OVERIJSE

159,7	39,6			Duisburgsesteenweg	16:54	16:27
-------	------	---	--	--------------------	-------	-------



160,0	39,3			16 - Horenberg	16:54	16:28
161,1	38,2			Nekkedelle	16:56	16:29
161,2	38,1			Aardeweg ( <b>Kassei -Pavés</b> )	16:56	16:29
<b>TERVUREN (Duisburg)</b>						
161,2	38,1			Aardeweg ( <b>Kassei -Pavés</b> )	16:56	16:29
161,9	37,4			Huldenbergstraat ( <b>Kassei -Pavés</b> )	16:57	16:30
162,2	37,1			Merenstraat	16:58	16:31
162,8	36,5			Kerkplaats	16:59	16:32
<b>TERVUREN (Vossem)</b>						
162,9	36,4			Rootstraat	16:59	16:32
163,5	35,8			Veeweidestraat	17:00	16:33
<b>HULDENBERG (Huldenberg)</b>						
165,3	34,0			De Limburg Stirumlaan	17:02	16:35
167,4	31,9			A. Goossensstraat	17:06	16:38
167,9	31,4			R. Borremansstraat - N253	17:06	16:38
168,6	30,7			17 - Smeysberg	17:07	16:39
169,9	29,4			Stroobantstraat	17:09	16:41
171,6	27,7			Wolfshaegen	17:12	16:43
<b>HULDENBERG (Neerijse)</b>						
173,2	26,1			Wolfshaegen	17:14	16:45
175,0	24,3			Beekstraat	17:17	16:48
175,3	24,0			Dorpsstraat - N253	17:17	16:48
175,6	23,7			Kapelbergstraat - N253	17:18	16:49
<b>BERTEM (Korbeek-Dijle)</b>						
175,9	23,5			Langerodestraat - N253	17:18	16:49
177,5	21,9			Nijvelsebaan - N253	17:21	16:51
178,5	20,9			Blokkenstraat	17:22	16:52
<b>BERTEM (Bertem)</b>						
179,9	19,5			Blokkenstraat	17:24	16:54

181,0	18,4		Dorpsstraat (onder brug AsW E40)	17:26	16:56
181,0	18,3		Blokkenstraat	17:26	16:56
181,4	18,0	 	Meerbeeksesteenweg	17:27	16:56
<b>KORTENBERG (Meerbeek)</b>					
182,6	16,8	 	18 - Hulstbergstraat	17:28	16:58
<b>KORTENBERG (Everberg)</b>					
184,0	15,4		Wijnegemhofstraat	17:30	17:00
<b>KORTENBERG (Erps-Kwerps)</b>					
186,0	13,4	 	Brusselsesteenweg - N2	17:33	17:02
<b>HERTENT (Veltem)</b>					
187,6	11,8		Brusselsesteenweg - N2	17:36	17:05
188,8	10,6		Kroonstraat	17:38	17:06
189,5	9,8		Lodewijk Van Veltemstraat	17:39	17:07
189,9	9,4		Haachtstraat	17:39	17:08
<b>KAMPENHOUT (Buken)</b>					
194,0	5,3		Bukenstraat	17:46	17:13
194,5	4,8		Leuvensesteenweg - N26	17:46	17:14
<b>KAMPENHOUT (Kampenhout)</b>					
196,7	2,6	 	Leuvensesteenweg - N26	17:50	17:17
196,9	2,4	 	Haachtsesteenweg - N21	17:50	17:17
197,4	1,9	 	Industriestraat	17:51	17:18
 <b>LITTER ZONE</b>					
<b>BOORTMEERBEEK</b>					
198,2	1,1		Oudestraat	17:52	17:19
198,5	0,8		Provinciesteenweg - N21	17:52	17:19
<b>BOORTMEERBEEK / HAACHT (Wespelaar)</b>					
199,3	0,0		AANKOMST - ARRIVEE 	17:53	17:20

